



EDITIE 10

ROUTEBOEK 2017



Beste deelnemers aan Aalsmeer Roest Niet 2017,

Wat in 2008 begon als een éénmalige toerit is inmiddels uitgegroeid tot een jaarlijks feest voor autoliefhebbers op de tweede zondag in juni. De basis is nog steeds hetzelfde: de deelnemers met een auto of motor ouder dan 30 jaar een mooie toerit van ca. 150km presenteren. Met na afloop een gezellig samenzijn bij The Beach in Aalsmeer onder het genot van een hapje, een drankje en de muziek van Kees Markman. Dit jaar dus voor de 10e keer en met het maximale aantal van 200 inschrijvingen binnen 6 dagen hebben we over uw belangstelling geen klagen, integendeel! Onze dank voor uw deelname aan Aalsmeer Roest Niet, wij hebben onze best gedaan om voor u weer een mooie route samen te stellen.

Na vorig jaar door het Gooi langs de Loosdrechtse Plassen weer richting Aalsmeer te hebben gereden, brengen wij u dit jaar vanuit Aalsmeer door het Groene Hart zuidwaarts. Op een iets andere manier dan de deelnemers uit de voorgaande jaren gewend zijn; we vinden deze 10e editie ook een mooi moment om het routeboek samen te stellen op basis van het bolletje-pijltje systeem. Even lastig misschien maar lees vooral onderstaande korte toelichting en u bent hier heel snel aan gewend.

Onvermijdelijk dat u onderweg toch mede-weggebruikers, drempels, stoplichten en andere snelheid remmende obstakels tegenkomt. Graag uw begrip hiervoor en matig uw snelheid om voertuig en inzittenden in goede conditie te houden. En houdt u vooral aan de verkeersregels, eventuele boetes en schade zijn voor rekening van de kentekenhouder...

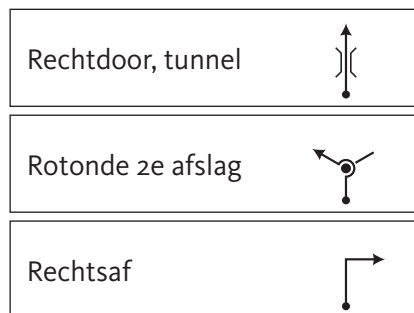
Wij wensen u een plezierige rit tijdens Aalsmeer Roest Niet 2017, in de route staan cursief een aantal horeca locaties aangegeven voor een mogelijke tussenstop. Geniet van de diversiteit van het prachtige Hollandse landschap waar u vandaag doorheen rijdt en wij verwachten u en uw voertuig weer in goede conditie bij de finish in Aalsmeer.

Veel plezier!

UITLEG BOLLETJE PIJLTJE

Bolletje-pijltje is een navigatie-methode waarbij uw situatie het punt is waar het bolletje staat getekend. De verrichting die van u wordt verwacht staat schematisch weergegeven door een pijl. In sommige gevallen zijn extra oriëntatiepunten opgenomen in de tekening, zoals een spoorweg of stoplichten. Aalsmeer Roest Niet heeft ervoor gekozen om naast de bol-pijl instructies in veel gevallen ook een geschreven instructie toe te voegen.

Hiernaast staat een voorbeeld van een route zoals u die volgens bolletje-pijltje zult aantreffen.



MEDE MOGELIJK GEMAAKT DOOR:

Lab 35 | Aalsmeer.nu
> www.aalsmeer.nu
The Beach
> www.beach.nl












Cor Millenaar 4x4 Mercedes-Benz
> www.cormillenaar.nl
Multi Supplies
> www.multisupplies.nl















Kees Markman Pro Audio
> www.dj-products.nu
Bakkerij Vooges
> www.bakkerijvooges.nl

Peter van der Ban
> www.petervanderban.nl
Ton van Veen

WIJ BEDANKEN ONZE PARTNERS!





Mijlen		Kilometers		Situatie	Richting	✓ Straat (Bij start Dagteller op NUL)
Totaal	Tussen	Totaal	Tussen			
0,0	0,0	0,0	0,0		Linksaf	☆ Uitrit The Beach, Oosteinderweg
0,1	0,1	0,1	0,1		Rechtsaf	Machineweg
1,2	1,2	2,0	1,9		Rechtsaf	N231
1,4	0,1	2,2	0,2		2e afslag	N231
2,5	1,1	4,0	1,8		Rechtdoor	N231
5,0	2,5	8,1	4,1		Rechtsaf, direct over brug	Nieuwveens Jaagpad
8,6	3,6	13,9	5,8		Rechtsaf	Oude Nieuwveenseweg
8,7	0,1	14,0	0,1		Linksaf	Westkanaalweg
9,6	0,9	15,5	1,5		Linksaf, Rechtsaf	brug over, Oostkanaalweg
9,8	0,1	15,7	0,2		Linksaf	Oude Kerkpad
10,4	0,6	16,7	1,0		Rechtsaf	Korteraarseweg
11,2	0,9	18,1	1,4		Rechtdoor	Korteraarseweg
12,1	0,8	19,4	1,3		Linksaf, Rechtsaf	Hogedijk
13,2	1,1	21,2	1,8		Linksaf	Dorpsstraat
13,2	0,0	21,2	0,0		Rechtdoor	Dorpsstraat -> Zuideinde
14,8	1,6	23,8	2,6		Rechtsaf	Ziendeweg

Mijlen		Kilometers		Situatie	Richting	✓ Straat (Bij start Dagteller op NUL)
Totaal	Tussen	Totaal	Tussen			
16,8	2,1	27,1	3,3		Linksaf	Buitenkerk
16,9	0,1	27,2	0,1		Rechtsaf	Verlostraat
17,0	0,1	27,4	0,2		Linksaf	Molenstraat -> Akerboomweg
17,3	0,3	27,9	0,5		2e afslag	Dammekant
18,3	0,9	29,4	1,5		2e afslag	Dammekant
18,5	0,2	29,8	0,4		Rechtsaf	Doortocht
18,8	0,3	30,3	0,5		Linksaf	Stationsweg -> Spoorlaan
19,1	0,2	30,7	0,4		Linksaf	Burg. Le Coultrestraat
19,3	0,2	31,0	0,3		Rechtsaf	Wilhelminastraat -> Zuidzijde
21,0	1,7	33,8	2,8		Rechtsaf	Weiweg
22,4	1,4	36,1	2,3		Rechtdoor, Tunnel A12	Laageind
23,9	1,4	38,4	2,3		Linksaf	Kerkweg -> De Groendijk
24,8	0,9	39,9	1,5		Rechtsaf	Westeinde -> Oosteinde
26,2	1,4	42,2	2,3		Rechtsaf	Verlengde Tuurluur -> Joh. J. Vierbergenweg
26,8	0,6	43,2	1,0		Rechts, Links	Papekopperdijk
27,3	0,4	43,9	0,7		Linksaf, Rechtsaf	Joh. J. Vierbergenweg

Mijlen		Kilometers		Situatie	Richting	✓ Straat (Bij start Dagteller op NUL)
Totaal	Tussen	Totaal	Tussen			
27,6	0,3	44,4	0,5		1e afslag	Joh. J. Vierbergenweg
						<i>[horeca op 2e afslag: De Dijketelg]</i>
27,6	0,0	44,4	0,0		Rechts, Links	Papekopperstraatweg -> Tappersheul
28,4	0,8	45,7	1,3		Links aanhouden	Tappersheul
28,4	0,0	45,7	0,0		Rechtsaf	Joh. J. Vierbergenweg
29,2	0,8	47,0	1,3		Rechtsaf	Hekendorperweg -> Goejanverwelle -> Steinsedijk
34,7	5,5	55,8	8,8		Rechtsaf	Voorwillenseweg
34,7	0,1	55,9	0,1		Linksaf	Binnenpolderweg
34,9	0,1	56,1	0,2		Linksaf	Wilhelmina van Pruisenlaan
35,0	0,2	56,4	0,3		Linksaf	Goverwellesingel
35,3	0,2	56,8	0,4		Linksaf	N228
36,8	1,6	59,3	2,5		1e afslag	Grote Haven -> Bredeweg -> West Vlisterdijk
40,2	3,4	64,7	5,4		Rechtsaf	Fransekade
						<i>[horeca: Café de Vlist]</i>
41,3	1,1	66,4	1,7		Linksaf	Opweg
41,9	0,6	67,4	1,0		Rechtsaf	Beneluxlaan

Mijlen		Kilometers		Situatie	Richting	✓ Straat (Bij start Dagteller op NUL)
Totaal	Tussen	Totaal	Tussen			
42,2	0,3	67,9	0,5		Rechts, Links	Rotterdamseweg
42,5	0,3	68,4	0,5		3e afslag	N210
42,8	0,3	68,9	0,5		2e afslag	N210
43,3	0,5	69,7	0,8		4e afslag	N210
43,4	0,1	69,9	0,2		Rechtsaf, na brug	Lopikerweg -> Lopikerweg West
46,7	3,2	75,1	5,2		Linksaf	Damweg
48,3	1,6	77,7	2,6		Rechtdoor	Damweg
50,3	2,1	81,0	3,3		Linksaf	N228
51,0	0,6	82,0	1,0		1e afslag	Zwier Regelinkstraat
51,3	0,3	82,5	0,5		1e afslag	Oude Singel
51,4	0,1	82,7	0,2		Rechtsaf	Biezenpoortstraat
51,4	0,1	82,8	0,1		Linksaf, na de brug	Vinkenbuurt
51,5	0,1	82,9	0,1		Rechtsaf	Lange Burchwal -> Sint Janstraat
51,8	0,3	83,4	0,5		Linksaf	Kapellestraat -> Waardsedijk
55,6	3,8	89,5	6,1		2e afslag	Ijsselveld
56,0	0,4	90,1	0,6		Links aanhouden	

Mijlen		Kilometers		Situatie	Richting	✓	Straat
Totaal	Tussen	Totaal	Tussen				
57,3	1,3	92,2	2,1		Links aanhouden		Blindeweg -> Reijerscope Overgang
59,4	2,1	95,6	3,4		Rechtsaf		Raadhuislaan
59,7	0,2	96,0	0,4		Rechtsaf		Acacialaan
59,8	0,2	96,3	0,3		Linksaf		Dorpsstraat
60,2	0,4	96,9	0,6		Rechtsaf		De Jonckheerelaan
60,5	0,3	97,4	0,5		Linksaf		Tiendweg
61,0	0,5	98,2	0,8		Rechtsaf		Breudijk -> Rijndijk
							[horeca: Rest. Kort-Jak]
63,7	2,7	102,5	4,3		3e afslag		Laag Nieuwkoopsebuurtweg
64,6	0,9	103,9	1,4		Rechtsaf		Rodendijk
65,8	1,2	105,9	2,0		Linksaf		Teckop
67,7	1,9	108,9	3,0		2e afslag		Oortjespad
68,5	0,8	110,2	1,3		Rechtsaf		Van Teijlingenweg
70,8	2,4	114,0	3,8		Linksaf		N463
73,3	2,5	118,0	4,0		Rechts, Links		Noordse Dorpsweg
74,3	1,0	119,6	1,6		Rechts		Kousweg -> Jonge Zevenhovenseweg

Mijlen		Kilometers		Situatie	Richting	✓	Straat
Totaal	Tussen	Totaal	Tussen				
76,4	2,1	122,9	3,3		Rechtsaf		Achterweg
77,7	1,4	125,1	2,2		2e afslag		N231
83,3	5,6	134,1	9,0		3e afslag		Japanlaan
83,8	0,5	134,9	0,8		Linksaf		Machineweg
84,6	0,8	136,2	1,3		Linksaf		Oosteinderweg
84,7	0,1	136,3	0,1		Rechtsaf		Finish The Beach

MIKE MULTI FOUNDATION

De Mike Multi Foundation heeft als doel het mogelijk maken en bevorderen van sport voor mensen met een lichamelijke en/of verstandelijke beperking. Tevens is het doel het sportaanbod op dat terrein kwalitatief te verbeteren en op deze wijze meer aandacht te vragen voor de gehandicaptensport.

Wil u de Mike Multi Foundation ondersteunen, dan kan dat. Dit kan bijvoorbeeld door middel van een donatie. Het zou kunnen dat u met uw bedrijf een leuke actie heeft en daarvan een deel zou willen doneren aan de Foundation. Dit kan een bingo avond zijn, een sponsorloop, of misschien een 25-jarig bestaan van het bedrijf. Elk idee is welkom.

Mocht u leuke ideeën hebben, dan horen wij ze natuurlijk graag. Neem dan contact met ons op via www.mikemultifoundation.nl



**MIKE MULTI
FOUNDATION**