




EDITIE 11

ROUTEBOEK

2018



Cor Millenaar
— 4x4 —



MULTI
SUPPLIES

www.aalsmeerroestniet.nl

Beste deelnemers aan Aalsmeer Roest Niet 2018,

Wat in 2008 begon als een éénmalige toerit is inmiddels uitgegroeid tot een jaarlijks feest voor autoliefhebbers op de tweede zondag in juni. De basis is nog steeds hetzelfde: de deelnemers met een auto of motor ouder dan 30 jaar een mooie toerit van ca. 160 kilometer presenteren. Met na afloop een gezellig samenzijn bij The Beach in Aalsmeer onder het genot van een hapje, een drankje en de muziek van Kees Markman en Marcel Wilkes. Dit jaar dus voor de 11e keer en wederom met het maximale aantal inschrijvingen hebben we over uw belangstelling geen klagen, integendeel! Onze dank voor uw deelname aan Aalsmeer Roest Niet, wij hebben onze best gedaan om voor u weer een mooie route samen te stellen.

Na vorig jaar door het Groene Hart weer richting Aalsmeer te hebben gereden, brengen wij u dit jaar vanuit Aalsmeer via de Amstel en het Gooi uiteindelijk langs de Vecht weer terug naar de finish. Evenals vorig jaar hebben we het routeboek ook dit jaar weer samengesteld op basis van het bolletje-pijltje systeem. Even lastig misschien maar lees vooral onderstaande korte toelichting en u bent hier heel snel aan gewend.

Onvermijdelijk dat u onderweg toch mede-weggebruikers, drempels, stoplichten en andere snelheid remmende obstakels tegenkomt. Graag uw begrip hiervoor en matig uw snelheid om voertuig en inzittenden in goede conditie te houden. En houdt u vooral aan de verkeersregels, eventuele boetes en schade zijn voor rekening van de kentekenhouder...




Wij wensen u een plezierige rit tijdens Aalsmeer Roest Niet 2018, u komt onderweg een groot aantal hot-reca locaties tegen voor een mogelijke tussenstop. Geniet van de diversiteit van het prachtige Hollandse landschap waar u vandaag doorheen rijdt en wij verwachten u en uw voertuig uiterlijk 17.00 uur weer in goede conditie bij de finish in Aalsmeer.

Veel plezier!

UITLEG BOLLETJE PIJLTJE

Bolletje-pijltje is een navigatie-methode waarbij uw situatie het punt is waar het bolletje staat getekend. De verrichting die van u wordt verwacht staat schematisch weergegeven door een pijl. In sommige gevallen zijn extra oriëntatiepunten opgenomen in de tekening, zoals een spoorweg of stoplichten. Aalsmeer Roest Niet heeft ervoor gekozen om naast de bol-pijl instructies in veel gevallen ook een geschreven instructie toe te voegen.

Hiernaast staat een voorbeeld van een route zoals u die volgens bolletje-pijltje zult aantreffen.

Rechtdoor, tunnel	
Rotonde 2e afslag	
Rechtsaf	

MEDE MOGELIJK GEMAAKT DOOR:





Lab 35 | Aalsmeer.nu
> www.aalsmeer.nu
The Beach
> www.beach.nl
















Cor Millenaar 4x4 Mercedes-Benz
> www.cormillenaar.nl
Multi Supplies
> www.multisupplies.nl

Kees Markman Pro Audio
> www.dj-products.nu
Bakkerij Vooges
> www.bakkerijvooges.nl















Peter van der Ban
> www.petervanderban.nl
Ton van Veen


WIJ BEDANKEN ONZE PARTNERS!

Mijlen		Kilometers		Situatie	Richting	✓ Straat (Bij start Dagteller op NUL)
Totaal	Tussen	Totaal	Tussen			
0,0	0,0	0,0	0,0		Linksaf	☆ Uitrit The Beach, Oosteinderweg
0,1	0,1	0,1	0,1		Rechtsaf	Machineweg
1,2	1,1	1,9	1,8		Linksaf	Legmeerdijk
2,1	0,9	3,3	1,4		1e afslag	Jane Addamslaan
2,2	0,2	3,6	0,3		Rechtsaf	Weldam
2,3	0,1	3,7	0,1		Linksaf	J.C. Van Hattumweg
3,2	0,9	5,2	1,5		Rechtsaf	Bovenkerkerweg
3,4	0,2	5,5	0,3		Linksaf	Bovenkerkerweg
4,2	0,7	6,7	1,2		Rechtsaf	Nesserlaan
6,0	1,8	9,6	2,9		Linksaf	Amsteldijk-Zuid
7,3	1,4	11,8	2,2		Rechts aanhouden	Amsteldijk-Zuid
8,0	0,7	12,9	1,1		Rechtsaf	Oranjebaan
8,7	0,7	14,0	1,1		Rechtsaf	Jac. Van Ruisdaelweg
8,8	0,1	14,1	0,1		2e afslag	Jac. Van Ruisdaelweg
9,1	0,3	14,6	0,5		1e afslag	Machineweg
9,1	0,1	14,7	0,1		3e afslag	Holendrechtterweg

Mijlen		Kilometers		Situatie	Richting	✓ Straat (Bij start Dagteller op NUL)
Totaal	Tussen	Totaal	Tussen			
10,9	1,8	17,6	2,9		Rechtsaf	Amstelweg
12,6	1,7	20,3	2,7		Rechtsaf	Abcouderstraatweg
13,2	0,6	21,3	1,0		1e afslag	Broekzijdselaan
13,3	0,1	21,4	0,1		Linksaf	Amsterdamsestraatweg
13,4	0,1	21,6	0,2		Rechtsaf	Amsterdamsestraatweg
13,5	0,1	21,7	0,1		Rechtsaf	Hoogstraat
13,6	0,1	21,9	0,2		Linksaf	Molenweg
17,7	4,1	28,5	6,6		Linksaf	N201
18,3	0,6	29,4	0,9		Rechtsaf	N402
19,1	0,9	30,8	1,4		2e afslag	N402
20,0	0,9	32,2	1,4		Linksaf	Bloklaan (N403)
24,4	4,3	39,2	7,0		1e afslag	Oud-Loosdrechtsedijk
25,1	0,7	40,4	1,2		1e afslag	Nieuw-Loosdrechtsedijk
29,7	4,6	47,8	7,4		Linksaf	Nieuweweg
31,5	1,8	50,7	2,9		Linksaf	Kerkdijk
33,1	1,6	53,3	2,6		Linksaf	Dr. Welfferweg

Mijlen		Kilometers		Situatie	Richting	✓ Straat (Bij start Dagteller op NUL)
Totaal	Tussen	Totaal	Tussen			
34,7	1,6	55,9	2,6		2e afslag	N417
35,4	0,6	56,9	1,0		1e afslag	Dorpsweg
37,0	1,7	59,6	2,7		Rechtsaf	Prof. Bronkhorstlaan
38,1	1,1	61,3	1,7		Rechtdoor	direct na kruising linksaf!
38,1	0,0	61,3	0,0		Linksaf	Hercules Segherslaan
38,7	0,6	62,3	1,0		Rechtsaf	Soestdijkseweg Noord
40,0	1,3	64,4	2,1		2e afslag	Soestdijkseweg Noord
40,2	0,2	64,7	0,3		1e afslag	Soestdijkseweg Zuid
40,3	0,1	64,9	0,2		Linksaf	Boslaan
40,5	0,2	65,2	0,3		Linksaf	Sperwerlaan
40,8	0,2	65,6	0,4		1e afslag	Sperwerlaan
41,1	0,4	66,2	0,6		Rechtsaf	Julianalaan
41,3	0,1	66,4	0,2		Rechtsaf	Julianalaan
41,6	0,4	67,0	0,6		Linksaf	Taveernelaan
42,0	0,4	67,6	0,6		Linksaf	Baarnseweg
42,4	0,4	68,3	0,7		Rechtsaf	Paltzerweg

Mijlen		Kilometers		Situatie	Richting	✓ Straat (Bij start Dagteller op NUL)
Totaal	Tussen	Totaal	Tussen			
42,6	0,1	68,5	0,2		Rechtsaf	Dolderseweg
43,2	0,6	69,5	1,0		Linksaf	Dolderseweg
43,2	0,0	69,5	0,0		1e afslag	N238
44,3	1,1	71,3	1,8		Linksaf	Amersfoortseweg N237
46,4	2,1	74,7	3,4		Linksaf	van Weerden Poelmanweg N413
49,5	3,0	79,6	4,9		Rechtdoor	Soesterbergsestraat
49,8	0,4	80,2	0,6		2e afslag	Kerkstraat
50,9	1,1	81,9	1,7		2e afslag	Steenhoffstraat
51,3	0,4	82,6	0,7		Rechtsaf	Stadhouderslaan
51,4	0,1	82,8	0,2		1e afslag	Stadhouderslaan
53,0	1,6	85,3	2,5		Rechtsaf	Javalaan
53,2	0,2	85,6	0,3		Linksaf	Faas Eliaslaan
53,5	0,3	86,1	0,5		Rechtsaf	Eemweg
53,7	0,2	86,4	0,3		2e afslag	Bisschopsweg
54,0	0,3	86,9	0,5		1e afslag	Bisschopsweg
54,1	0,1	87,1	0,2		2e afslag	Bisschopsweg

Mijlen		Kilometers		Situatie	Richting	✓ Straat
Totaal	Tussen	Totaal	Tussen			
54,4	0,3	87,6	0,5		linksaf	direct rechtsaf, parallelweg op
54,6	0,1	87,8	0,2		Linksaf voor fietspad	Eemweg
55,2	0,6	88,8	1,0		Linksaf	Kerkeweg
55,4	0,2	89,1	0,3		Rechtsaf	Geerenweg
56,2	0,9	90,5	1,4		Linksaf	Stammeweg
57,8	1,6	93,0	2,5		Rechtsaf	Wakkerendijk
58,2	0,4	93,7	0,7		Linksaf	Laarderweg
58,8	0,6	94,7	1,0		3e afslag	Zuidersingel
59,0	0,1	94,9	0,2		1e afslag	Verlengde Laarderweg
59,3	0,3	95,4	0,5		2e afslag	Eemnesserweg
60,1	0,8	96,7	1,3		Rechtsaf	Brink
60,2	0,1	96,9	0,2		Rechtsaf	Brink
60,5	0,3	97,4	0,5		Linksaf	Remiseweg
60,6	0,1	97,6	0,2		1e afslag	Torenlaan
62,8	2,1	101,0	3,4		2e afslag	Blaricummerstraat
63,3	0,6	101,9	0,9		Linksaf	Nieuwe Bussummerweg

Mijlen		Kilometers		Situatie	Richting	✓ Straat
Totaal	Tussen	Totaal	Tussen			
63,6	0,3	102,4	0,5		Rechtsaf	Crailoseweg
63,8	0,1	102,6	0,2		Linksaf	Naarderstraat
66,4	2,7	106,9	4,3		Rechtsaf	Kaptein Meijerweg
66,7	0,3	107,4	0,5		Rechtsaf	Marktstraat
66,9	0,1	107,6	0,2		Linksaf	Cattenhagestraat
67,0	0,2	107,9	0,3		Linksaf	Westwalstraat
67,1	0,1	108,0	0,1		Rechtsaf	Burg. van Wettumweg
67,5	0,4	108,7	0,7		Linksaf	Burg. Jur. Visserlaan
67,6	0,1	108,8	0,1		Rechtdoor	Kon. Wilhelminalaan
67,7	0,1	108,9	0,1		Rechtsaf	Graaf Willem de Oude Laan
68,0	0,4	109,5	0,6		Linksaf	Overscheenseweg
70,5	2,5	113,5	4,0		Rechtsaf	Meerkade
70,9	0,4	114,1	0,6		Rechtsaf	de Goog
71,5	0,6	115,1	1,0		Linksaf	Zuidpolderweg
73,1	1,6	117,7	2,6		Linksaf	Lange Muiderweg
75,2	2,1	121,1	3,4		Rechtdoor	's Gravelandseweg

Mijlen		Kilometers		Situatie	Richting	✓ Straat
Totaal	Tussen	Totaal	Tussen			
77,7	2,5	125,1	4,0		1e afslag	N236 Gooilandseweg
78,0	0,3	125,6	0,5		2e afslag	N523 Dammerweg
82,4	4,3	132,6	7,0		Rechtsaf, direct over de brug	Bergseweg
83,6	1,2	134,6	2,0		Linksaf	Raadhuislaan
83,9	0,2	135,0	0,4		Rechtsaf	N201
88,4	4,5	142,3	7,3		Rechtsaf	Herenweg
89,4	0,9	143,8	1,5		Linksaf	Waverveensepad
90,2	0,9	145,2	1,4		Rechtdoor	Cliffordweg
91,8	1,6	147,7	2,5		Rechtsaf	N201
100,9	9,1	162,4	14,7		Rechtsaf	N201
101,0	0,1	162,6	0,2		Rechtsaf	Braziliëlaan
101,3	0,3	163,1	0,5		Rechtsaf	Middenweg
102,0	0,6	164,1	1,0		Linksaf	Machineweg
102,4	0,4	164,8	0,7		Linksaf	Oosteinderweg
102,5	0,1	164,9	0,1		Rechtsaf	Finish The Beach

De Mike Multi Foundation heeft als doel het mogelijk maken en bevorderen van sport voor mensen met een lichamelijke en/of verstandelijke beperking. Tevens is het doel het sportaanbod op dat terrein kwalitatief te verbeteren en op deze wijze meer aandacht te vragen voor de gehandicaptensport.

Wil u de Mike Multi Foundation ondersteunen, dan kan dat. Dit kan bijvoorbeeld door middel van een donatie. Het zou kunnen dat u met uw bedrijf een leuke actie heeft en daarvan een deel zou willen doneren aan de Foundation. Dit kan een bingo avond zijn, een sponsorloop, of misschien een 25-jarig bestaan van het bedrijf. Elk idee is welkom.

Mocht u leuke ideeën hebben, dan horen wij ze natuurlijk graag. Neem dan contact met ons op via www.mikemultifoundation.nl



**MIKE MULTI
FOUNDATION**